

統計資料編

中津市勢要覧

平成18年度版



(福沢諭吉旧居)



(福沢諭吉)

『天は人の上に人を造らず
人の下に人を造らず』

学問のすゝめより

| | |
|-----------------|---------------------|
| 目次 | 生活・環境..... 9 |
| 位置・土地・気象..... 1 | 教育・文化.....10 |
| 中津市の変遷..... 3 | 福祉・保健.....10 |
| 人口..... 5 | 行政・議会.....12 |
| 産業..... 6 | 統計で見る私たちの暮らし.....16 |

本資料において合併(H17.3.1)前の数値は旧市町村の数値を合算して処理しています。

位置・土地・気象

位置

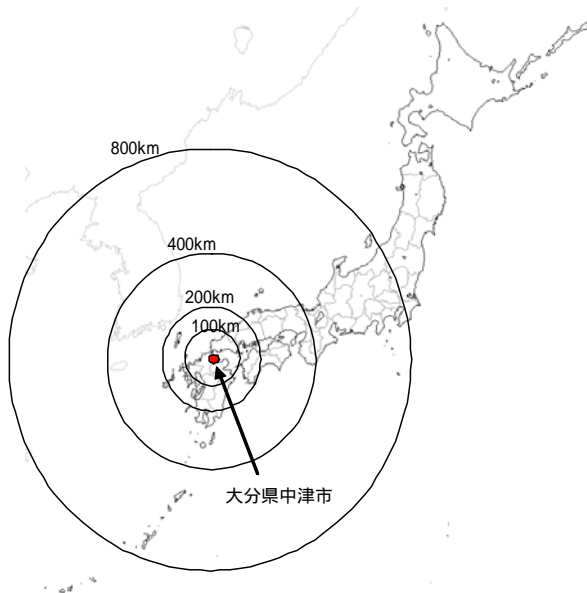
中津市は、大分県の西北端に位置し、東は宇佐市、南西は玖珠郡・日田市、北西は福岡県に接し、北東は周防灘に面しています。

面積は491.09k㎡で、市域の約80%は山林原野が占め、山国川下流の平野部にまとまった農地が開け、中津地域を中核としています。

北部は狭く南部は西方に大きく張り出した形状を示し、西側に英彦山がそびえ、地域を貫流する山国川の分水嶺となっています。



大分県



面積 491.09k㎡
 市役所所在地
 大分県中津市豊田町 14 番地の 3
 北緯 33°35'42"
 東経 131°11'26"
 最長距離 東西 32.8km 南北 30.0km
 極東 中津市大字植野
 極西 中津市山国町槻木
 極北 中津市字小祝
 極南 中津市耶馬溪町大字深耶馬

中津市へのアクセス



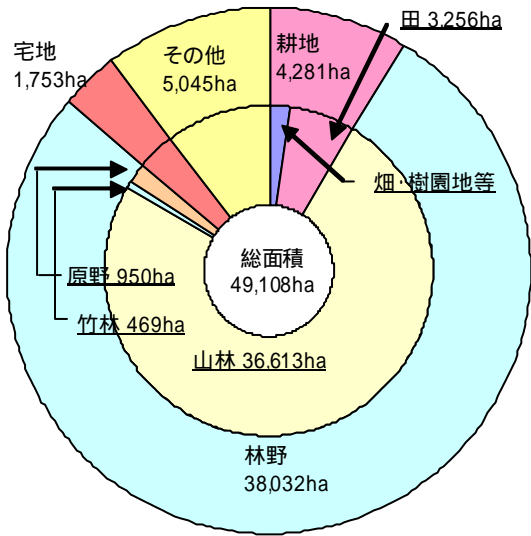
マイカー利用

| | | | |
|-------|-----|-------------|-------------|
| 大分空港 | 中津市 | 約 1 時間 30 分 | |
| 北九州空港 | 中津市 | 約 1 時間 20 分 | |
| 博多 | 小倉 | 中津 | 約 2 時間 20 分 |
| 博多 | 日田 | 中津 | 約 1 時間 50 分 |
| 大分 | 別府 | 中津 | 約 1 時間 |

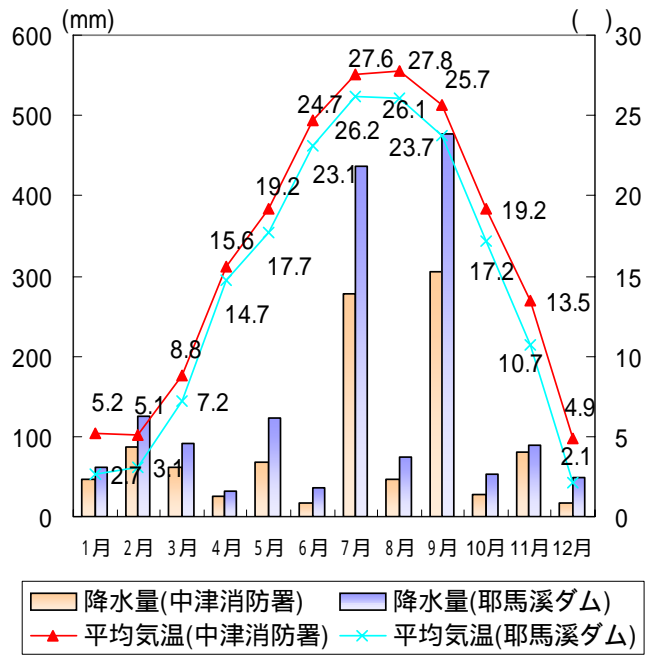
JR 特急利用

| | | |
|-----|-----------|-------------|
| 小倉駅 | 中津駅 | 約 35 分 |
| 博多駅 | 中津駅(小倉経由) | 約 1 時間 15 分 |
| 大分駅 | 中津駅 | 約 1 時間 |

土地(大分県統計年鑑 H17 年版)



気温と降水量



(注)平均気温は5カ年の平均、降水量は平成17年の降水量

中津市内主要道路図

| 凡 例 | |
|-----|-----------|
| | 国道 |
| | 県道(主要地方道) |
| | 県道(一般地方道) |
| | 河川 |



中津市の変遷



中津市は、藩政の時代から明治維新以降も下毛郡として一体的な地域を形成するとともに、古くから歴史的、文化的な面においてつながりの強い地域であり、明治以前は、豊前国中津藩と天領日田代官の下にありました。古代には七つの郷があり、官道下毛駅もおかれていました。明治4年の廃藩置県により中津県、さらに小倉県、福岡県と変わり明治9年8月に現在の大分県管轄となり、中津には大分県支庁が置かれました。明治21年には63町村であった旧中津城下が旧中津町となり、明治22年の町村制施行により1町25村となりました。

その後、大正、昭和を通じて何度か合併が繰り返され市域は拡大し、平成17年3月1日に中津市と下毛郡の4町村が合併し現在の中津市となりました。



- | | |
|----------|--------------------------------------|
| 明治4年7月 | 廃藩置県により中津藩は中津県へと改称 |
| 明治4年11月 | 中津県は小倉県へと吸収合併される |
| 明治9年4月 | 小倉県が福岡県に改称 |
| 明治9年8月 | 県の境界変更により大分県下毛郡として編入 |
| 明治21年7月 | 町村制施行により中津町と改称 |
| 明治22年4月 | 一ツ松村、宮夫村、金手村、牛神村、大新田村、東浜村が合併して小楠村となる |
| 明治22年4月 | 蛸瀬村、大塚村、角木村が合併して大江村となる |
| 明治22年4月 | 島田村、中殿村、下宮永村、上宮永村が合併して豊田村となる |
| 明治22年4月 | 萬田村、高瀬村、湯屋村、永添村が合併して鶴居村となる |
| 明治22年4月 | 大貞村、上池永村、中原村、大悟法村、加来村が合併して大幡村となる |
| 明治22年4月 | 助部村、下池永村、是則村、合馬村、全徳村が合併して如水村となる |
| 明治22年4月 | 福島村、伊藤田村、北原村が合併して三保村となる |
| 明治22年4月 | 定留村、諸田村、田尻村が合併して和田村となる |
| 明治22年4月 | 今津村、赤迫村、鍋島村が合併して桜洲村となる |
| 明治22年4月 | 植野村、野依村、犬丸村が合併して尾紀村となる |
| 明治29年3月 | 中津町に福岡県上毛郡高浜村大字小祝の内山国川支流以東合併 |
| 大正14年4月 | 中津町に大江村、豊田村合併 |
| 昭和4年4月 | 中津町に小楠村を合併し、中津市制を布く |
| 昭和8年4月 | 桜洲村、尾紀村が編入して新昭村となる |
| 昭和15年11月 | 新昭村が改称され今津町となる |
| 昭和18年8月 | 中津市に鶴居村、大幡村、如水村合併 |
| 昭和26年4月 | 中津市に三保村合併 |
| 昭和29年10月 | 中津市に和田村合併 |
| 昭和30年4月 | 中津市に今津町合併 |
| 平成17年3月 | 中津市に下毛郡三光村、同郡本耶馬溪町、同郡耶馬溪町、同郡山国町合併 |



昭和 29 年 3 月 深秣村、山口村、真坂村が合併し、三村融和の発展を祈願して三和村となる

昭和 29 年 3 月 住民の公募により三光村に改称

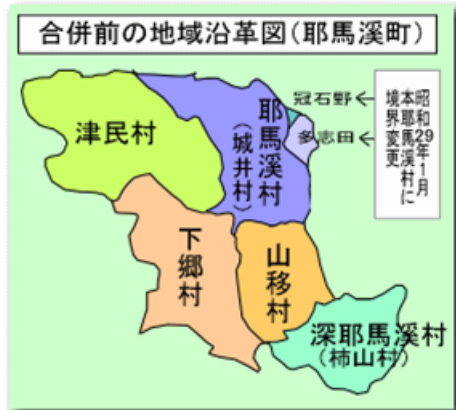


昭和 26 年 4 月 上津村、東耶馬溪村が合併し本耶馬溪村となる

昭和 29 年 1 月 境界線変更のため耶馬溪村の一部が本耶馬溪町に移行

昭和 29 年 3 月 本耶馬溪村に東谷村、西谷村合併

昭和 34 年 11 月 本耶馬溪村が本耶馬溪町に改称



昭和 26 年 4 月 津民村、下郷村、山移村が合併し中耶馬溪村となる

昭和 28 年 4 月 中耶馬溪村に耶馬溪村(旧城井村)が合併

昭和 28 年 9 月 中耶馬溪村が耶馬溪村に改称

昭和 29 年 3 月 耶馬溪村に、深耶馬溪村が合併

昭和 40 年 4 月 耶馬溪村が耶馬溪町に改称

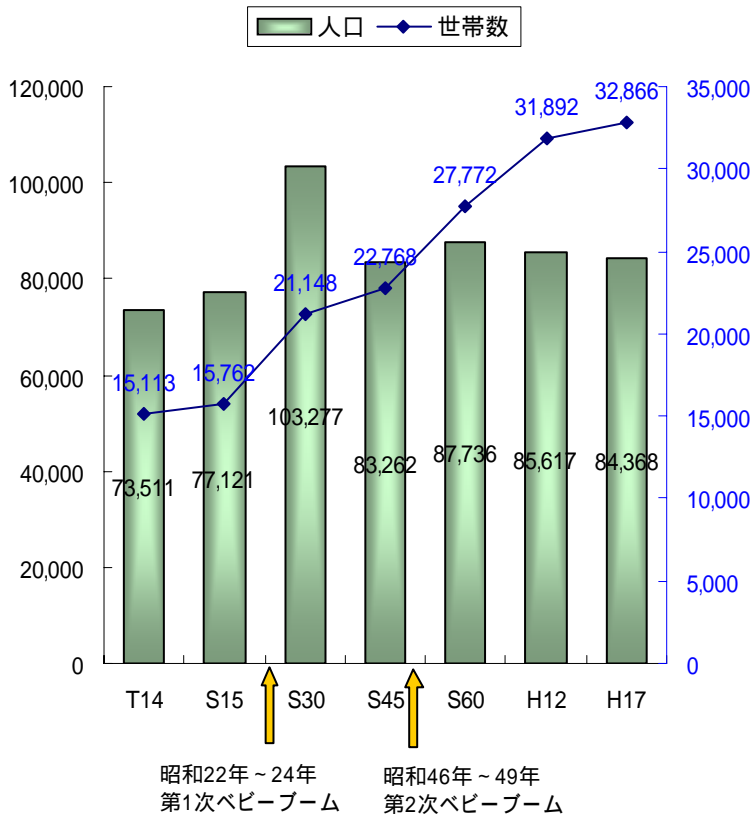


昭和 26 年 4 月 溝部村と槻木村と三郷村が合併し、山国村となる

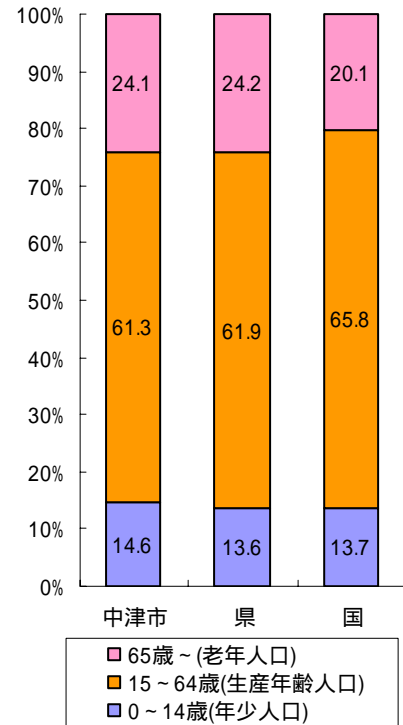
昭和 33 年 4 月 山国村から山国町と改称

人 口

人口・世帯数の推移（国勢調査）

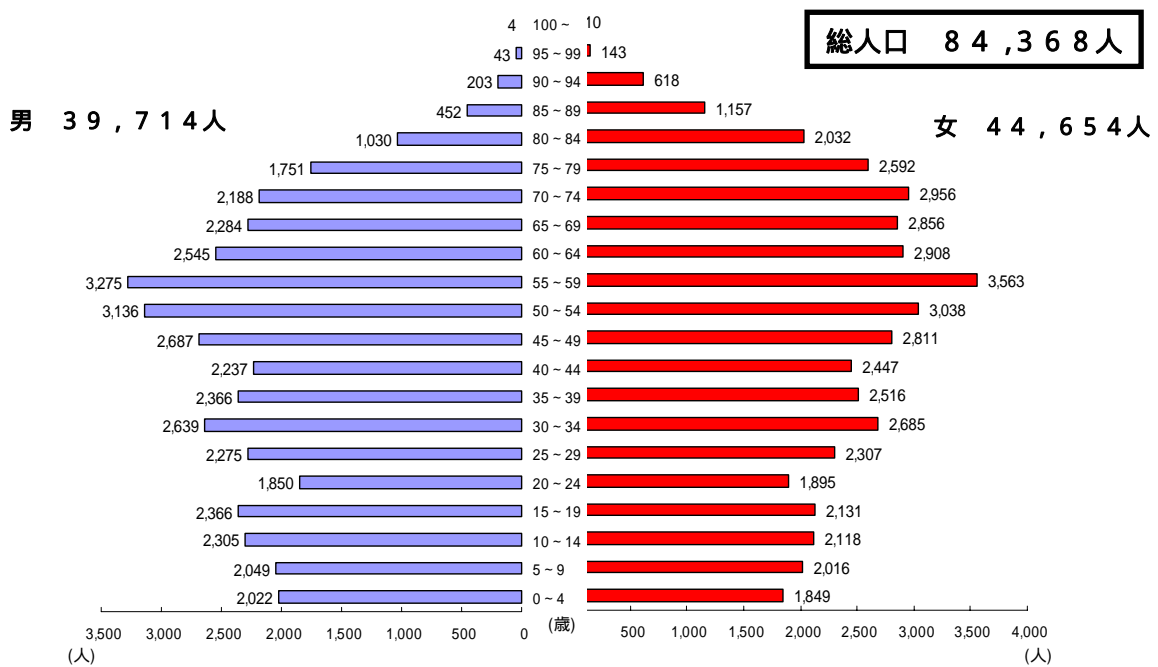


中津市及び国、県の人口割合（H17 国勢調査）



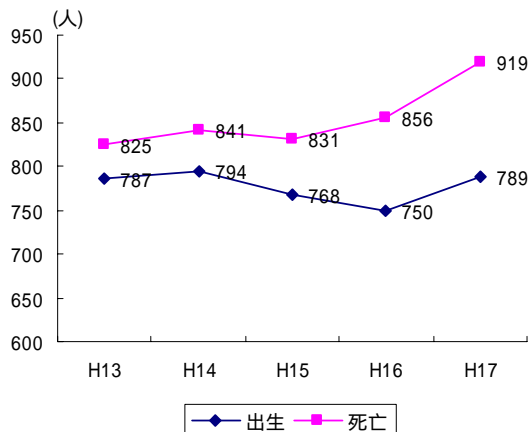
(注)年齢不詳が存在するため国、県については合計が100%とならない

男女別年齢人口（平成17年国勢調査）

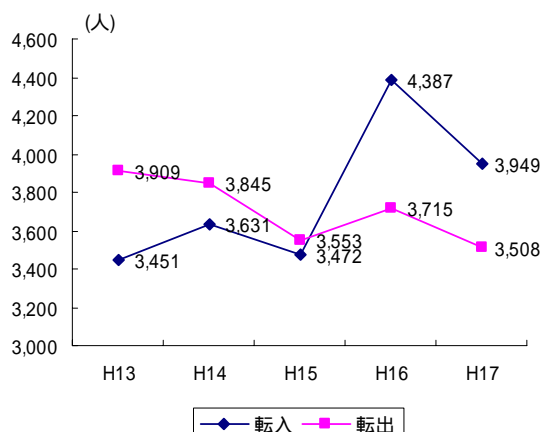


人口動態の推移（大分県毎月流動人口調査）

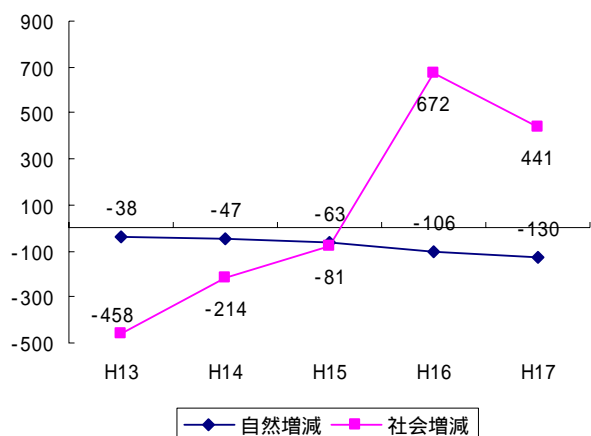
【自然動態】



【社会動態】



【全体的動態】



自然動態：出生数 > 死亡数の場合は人口増
 出生数 < 死亡数の場合は人口減
 社会動態：転入数 > 転出数の場合は人口増
 転入数 < 転出数の場合は人口減

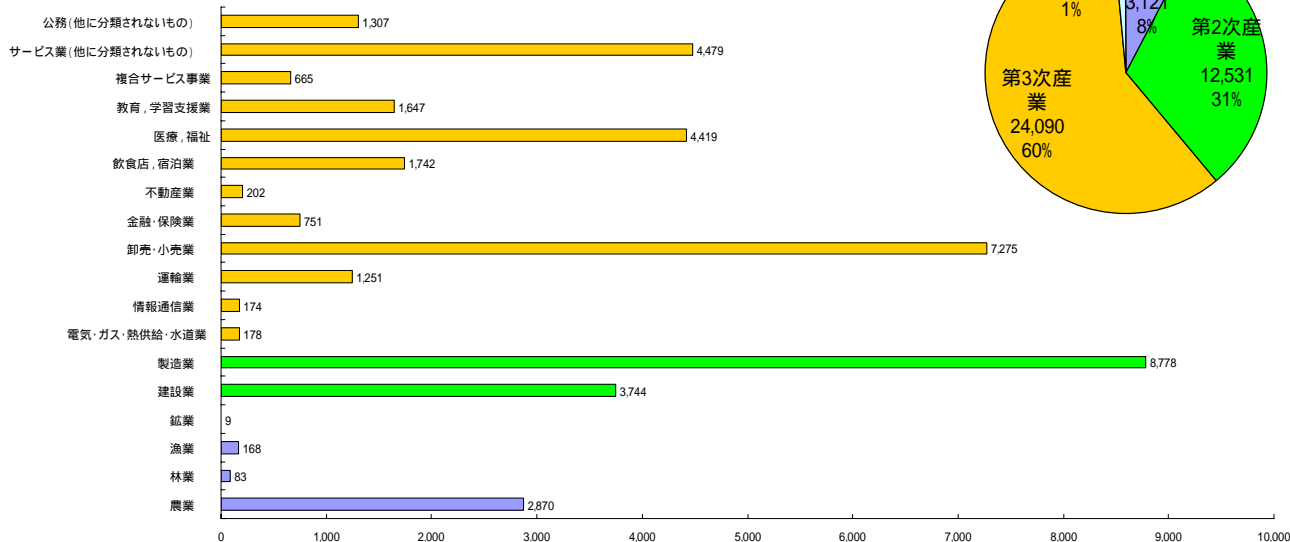
全体的人口動態 = 自然動態 + 社会動態

本市においてはH16年からダイハツ誘致により人口動態は増加傾向にある。

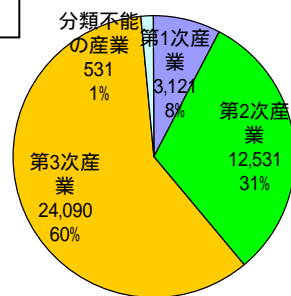
産 業

産業別就業人口（平成 17 年国勢調査 単位：人）

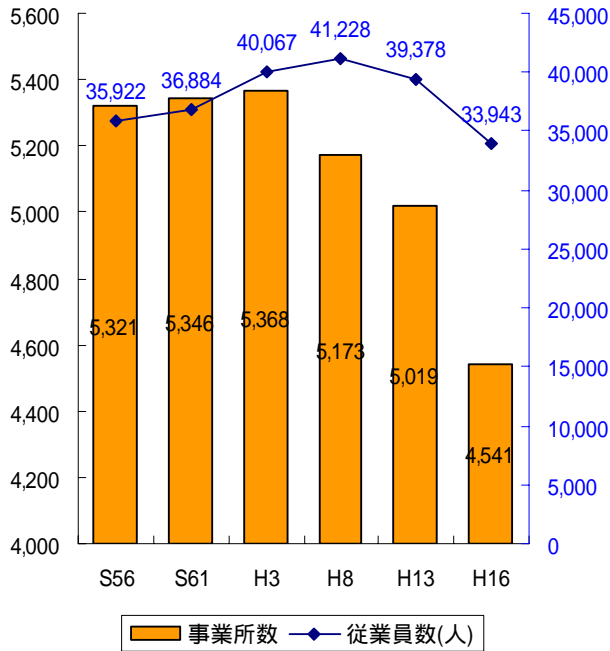
小分類別



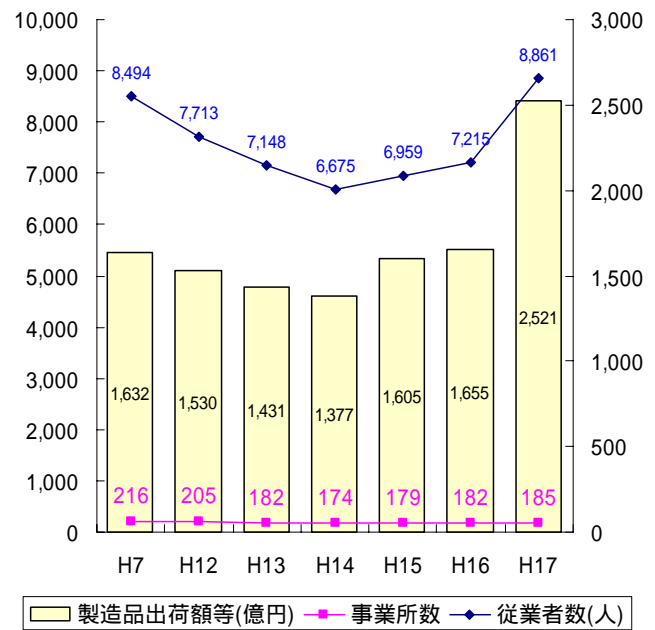
大分類別



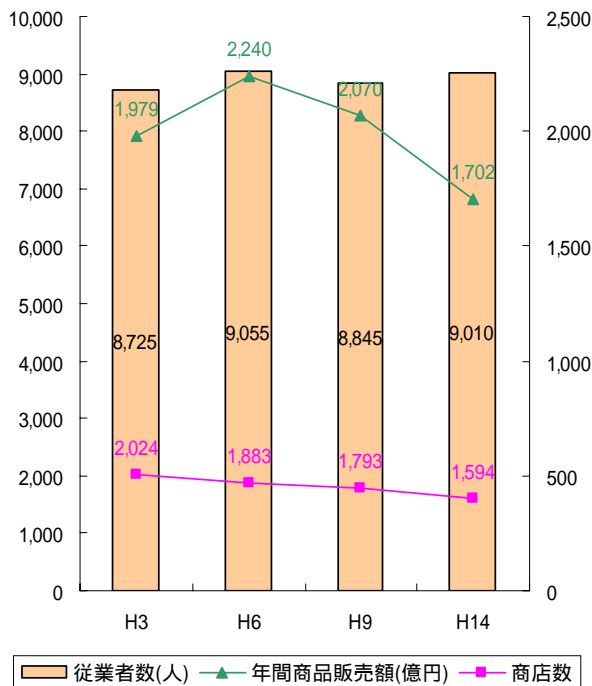
事業所及び従業員の推移（事業所・企業統計調査）



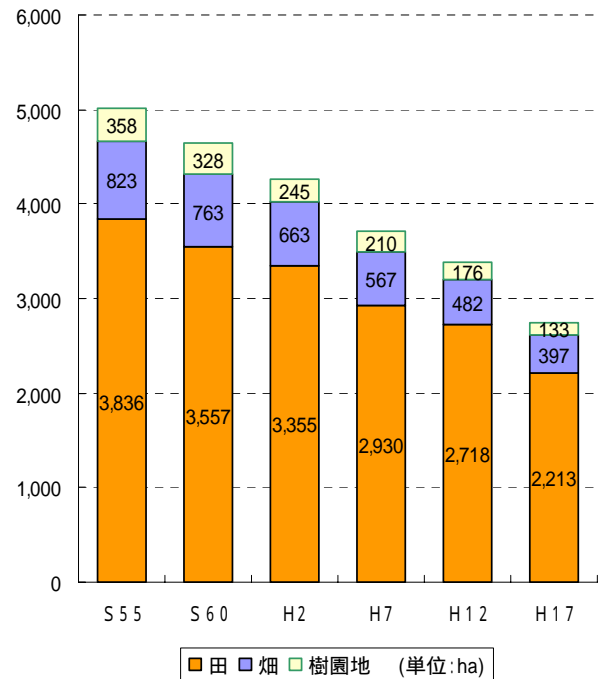
工業[製造業]の推移（工業統計調査）



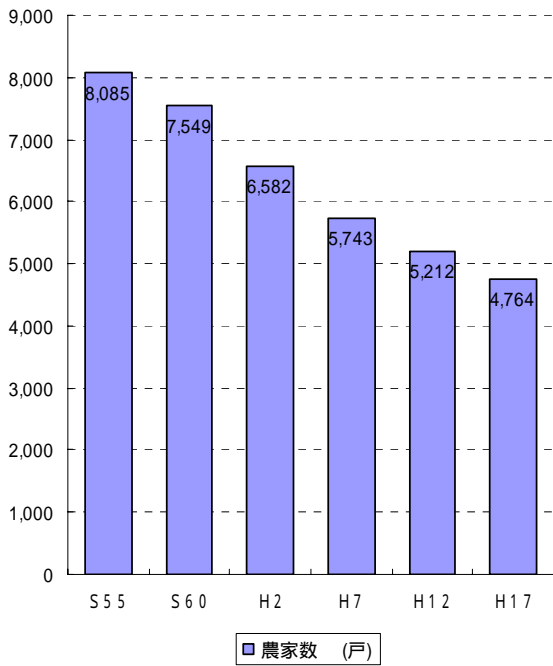
商業[卸売・小売業]の推移（商業統計調査）



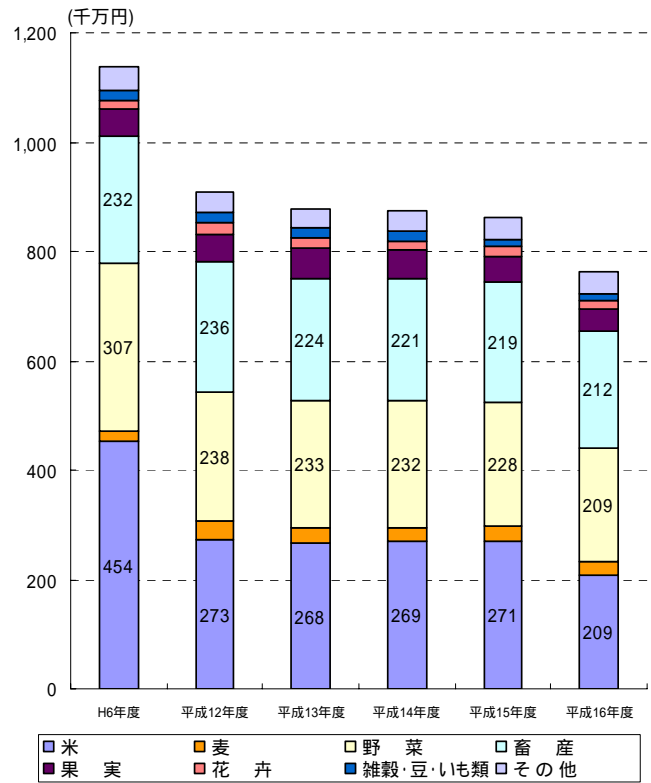
地目別経営耕地面積の推移（農林業センサス）



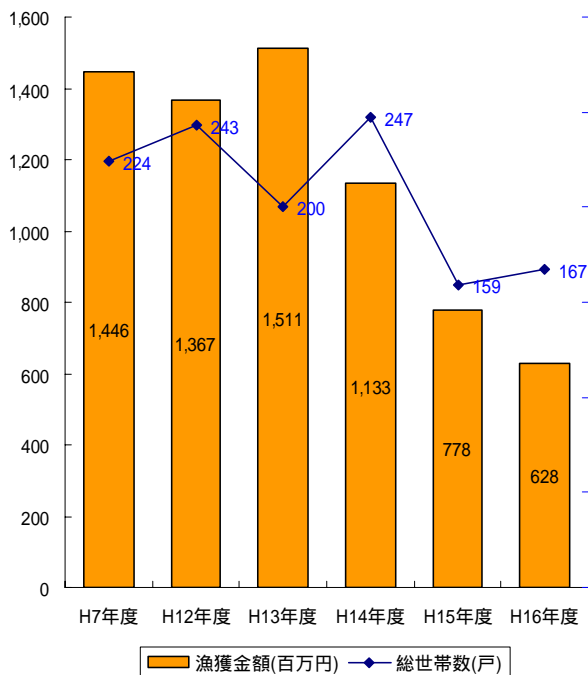
農家数の推移（農林業センサス）



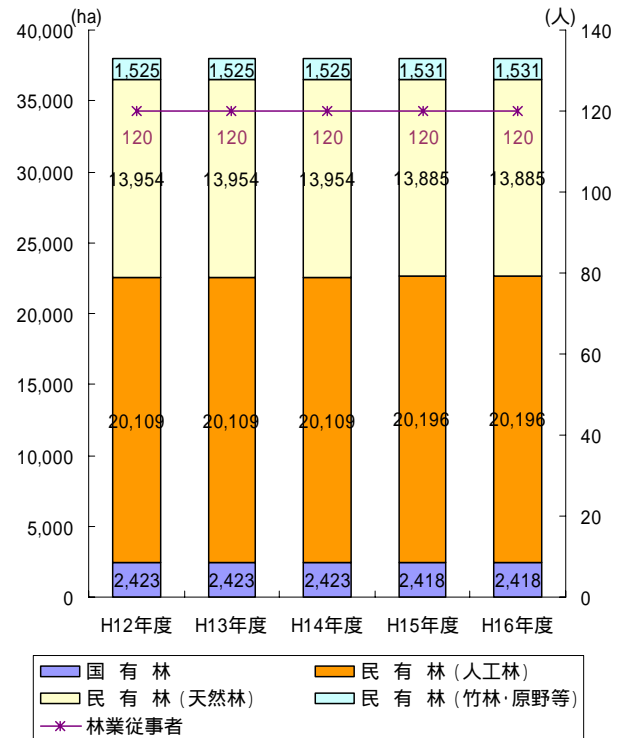
農業粗生産額の推移（大分県統計年鑑）



漁業経営体の推移（大分県統計年鑑）

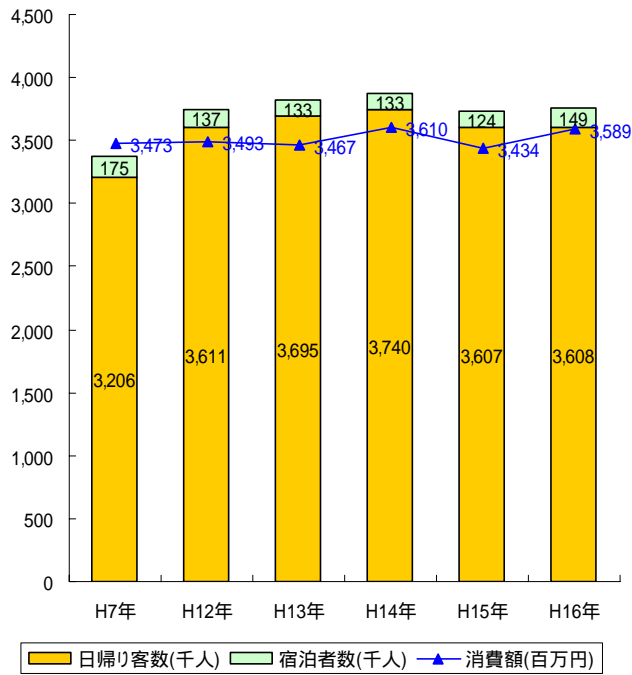


林業従事者及び林野面積（林政課）

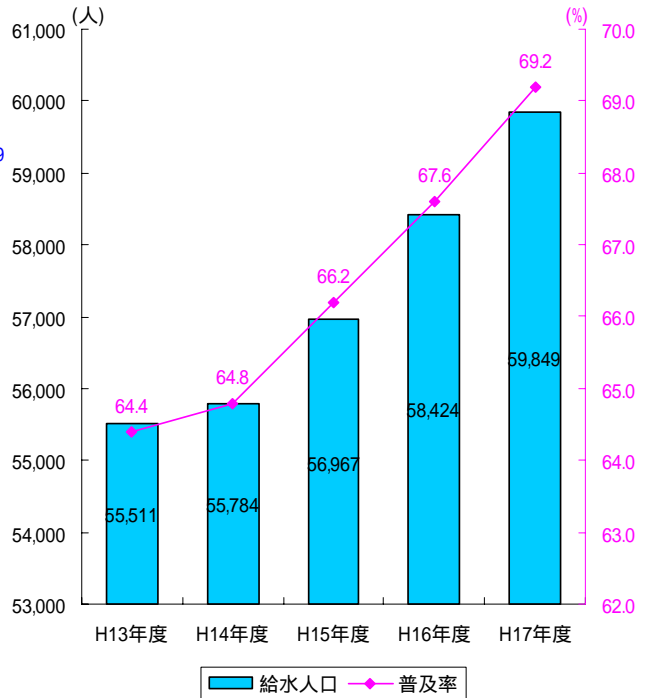


生活環境

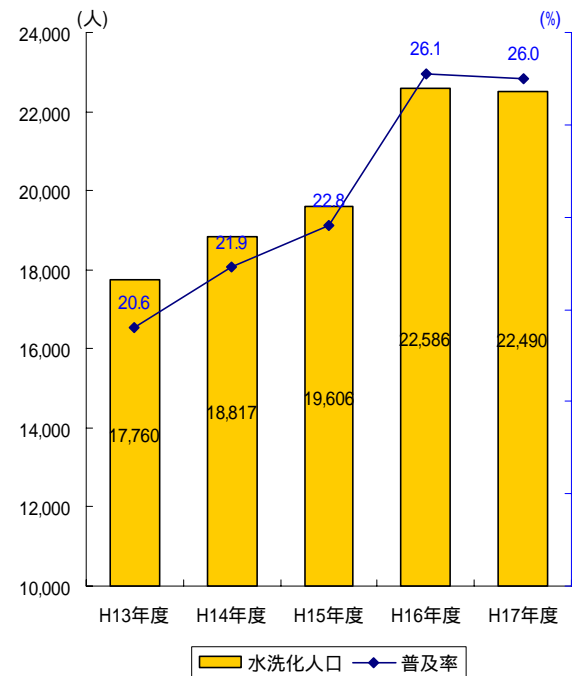
観光客数及び宿泊者（大分県統計年鑑）



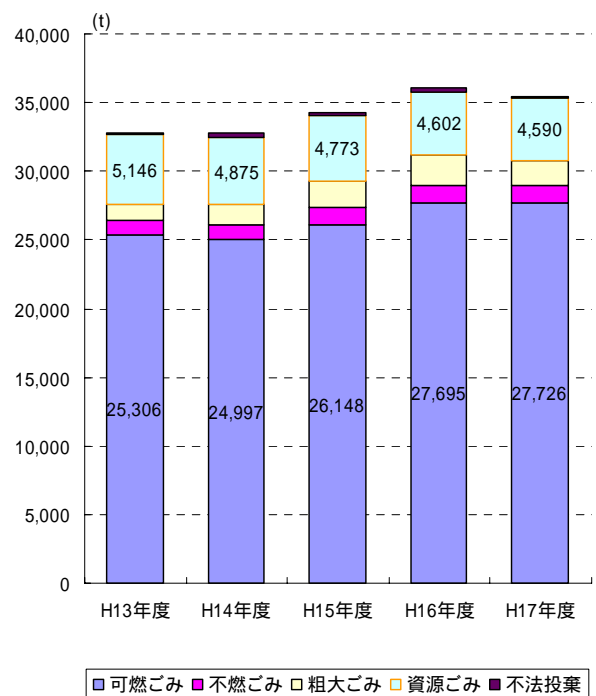
上水道の状況（上下水道部）



下水道 + 農業集落排水の状況（上下水道部）



ごみ処理の状況（清掃第一課）



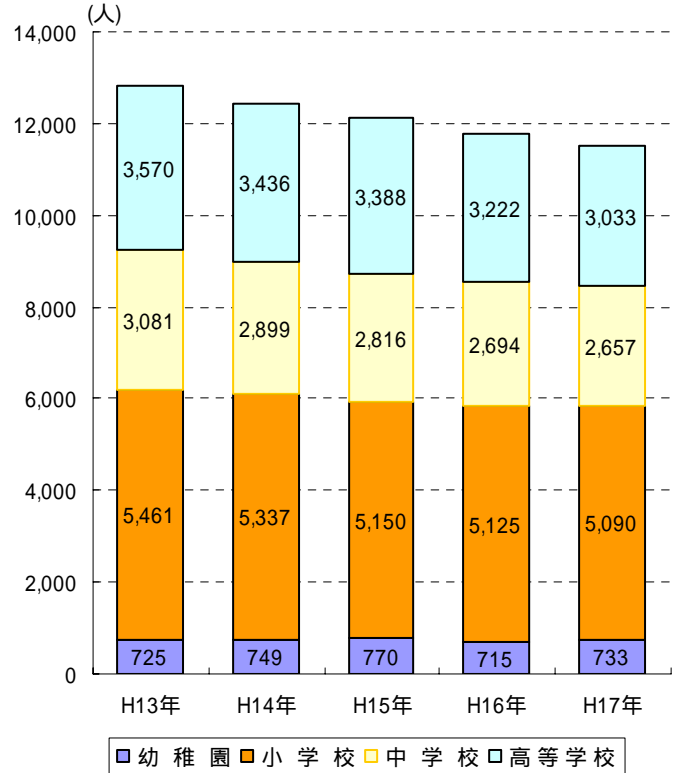
< 参考 > 下水道供用開始年月：S61.4

教育・文化

学校の状況 (H17 学校基本調査)

| | | 園・校数 | 人数 |
|------|----|------|--------|
| 幼稚園 | 私立 | 3 | 367 |
| | 市立 | 11 | 366 |
| | 小計 | 14 | 733 |
| 小学校 | 市立 | 24 | 5,090 |
| 中学校 | 市立 | 10 | 2,657 |
| 高等学校 | 私立 | 1 | 641 |
| | 県立 | 5 | 2,392 |
| | 小計 | 6 | 3,033 |
| 合計 | | 54 | 11,513 |

園児・児童・生徒数の推移 (学校基本調査)

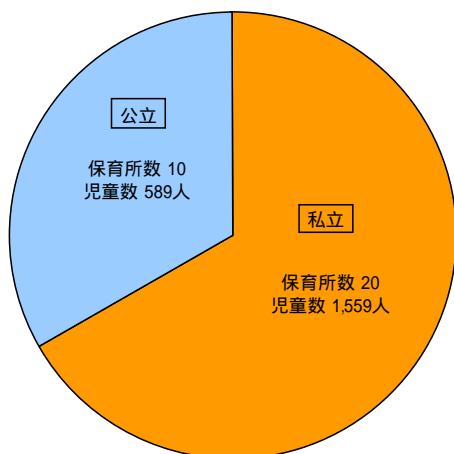


市民図書館の状況 (H17, 文化振興課)

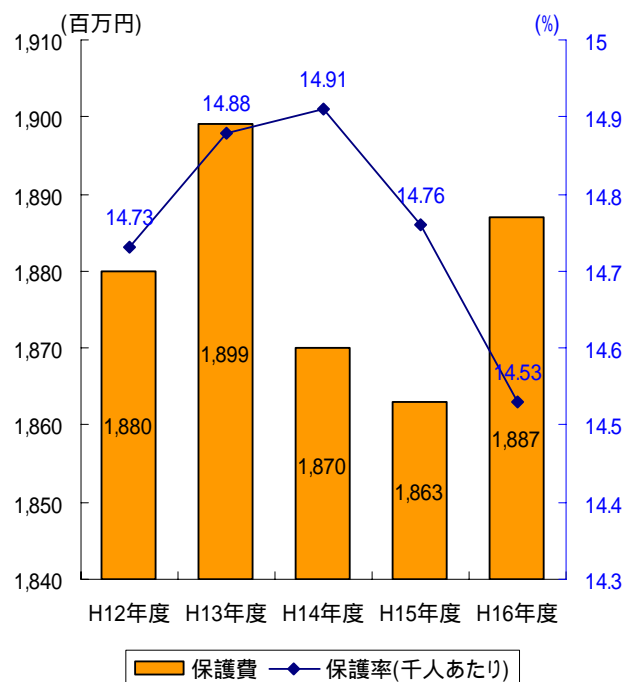
| | |
|------|----------|
| 利用者数 | 127,122人 |
| 蔵書数 | 294,591冊 |

福祉・保健

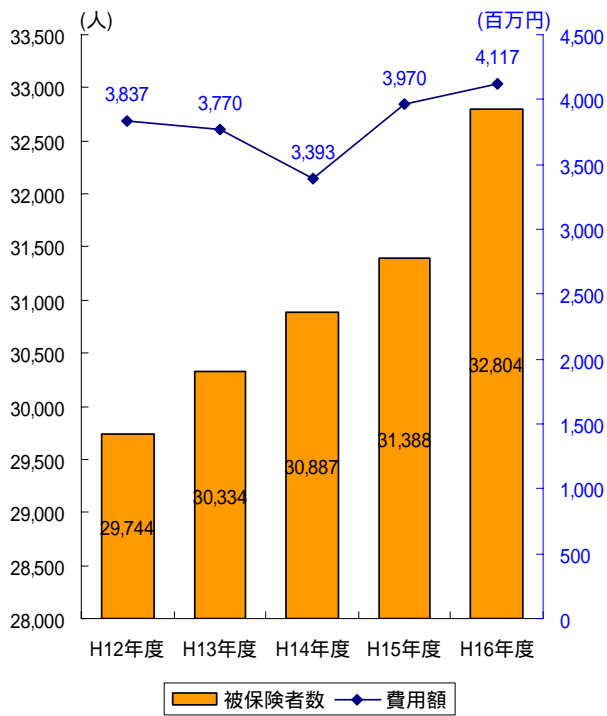
認可保育所の状況 (H18.4.1 現在)



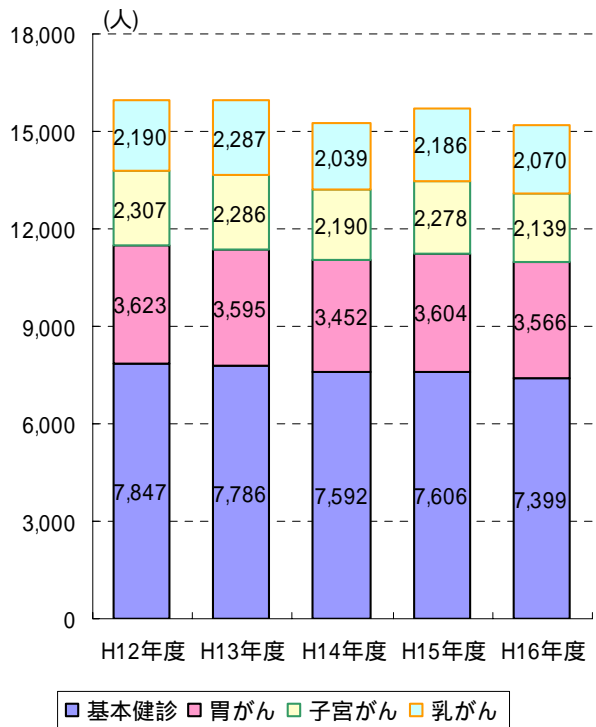
生活保護の状況 (社会福祉課)



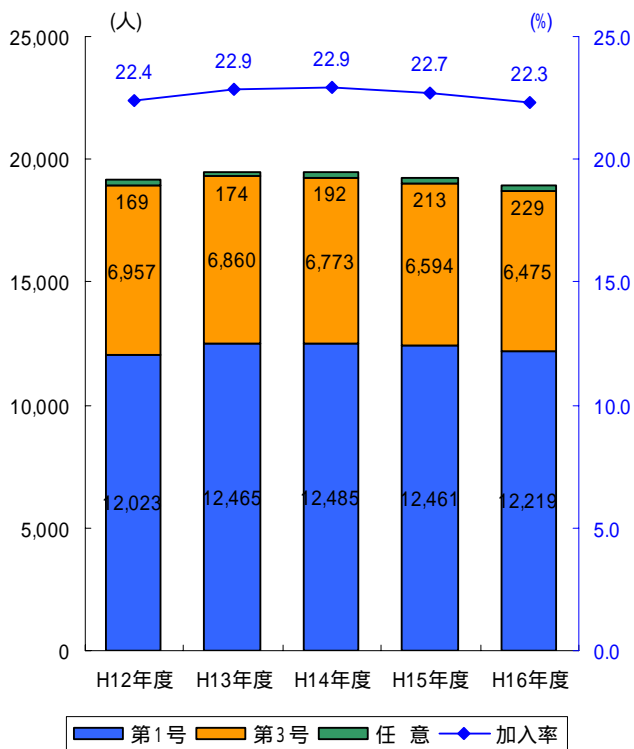
国民健康保険の状況（国民健康保険課）



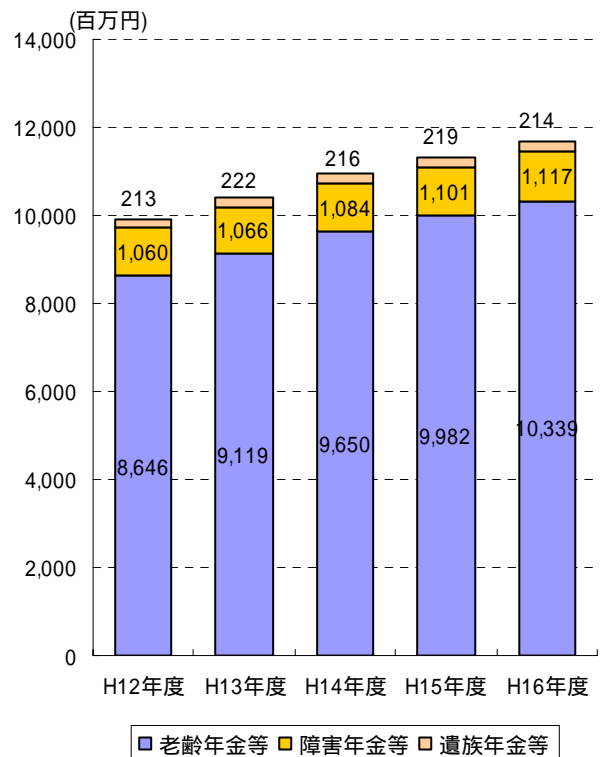
住民健診の状況（社会福祉課）



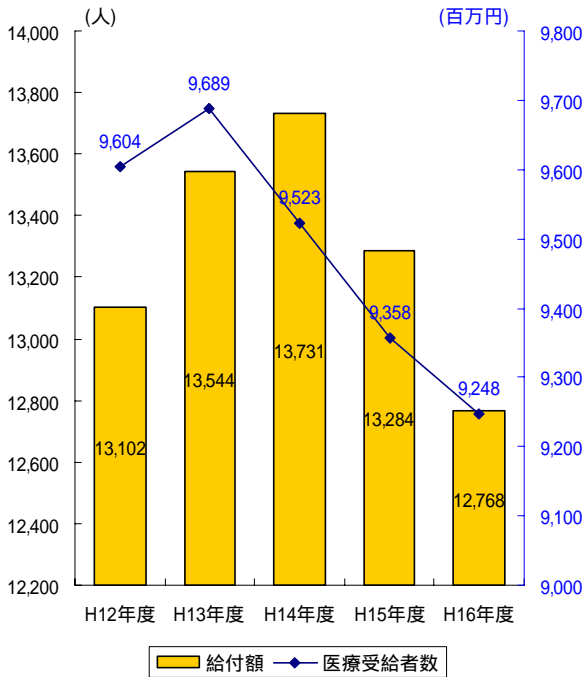
国民年金の加入状況（市民課）



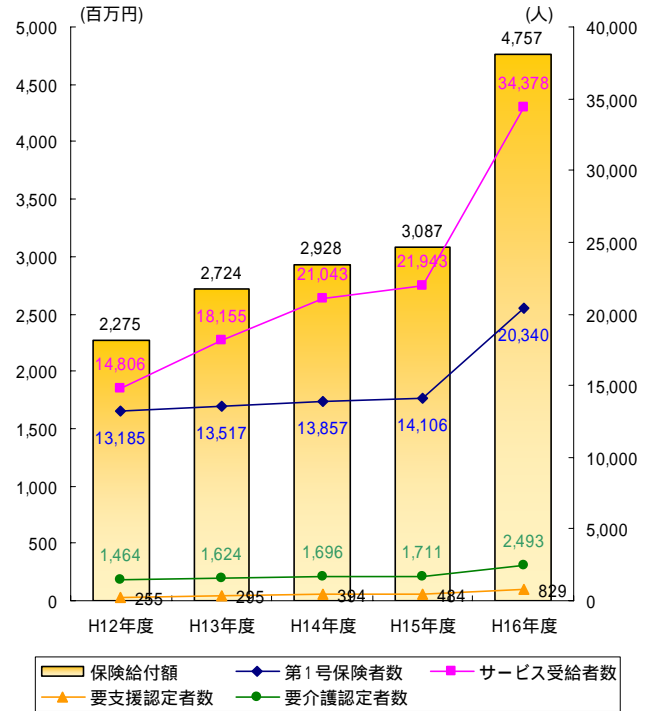
国民年金の給付状況（市民課）



老人保健医療の状況（高齢者福祉課）



介護保険の状況（介護保険課）



行政・議会

特別職（H19.3.1現在）

| | 氏名 | 就任 |
|-----|------|-------------|
| 市長 | 新貝正勝 | 平成15年11月17日 |
| 助役 | 木村吉晴 | 平成16年1月22日 |
| 収入役 | 秋吉勝彦 | 平成16年4月1日 |
| 教育長 | 北山一彦 | 平成19年3月1日 |

職員数（H18.4.1現在）

(単位:人)

| 一般行政 | 特別行政 | 公営企業 | 計 |
|------|------|------|-------|
| 610 | 214 | 297 | 1,121 |

議会（H18.12.1現在）

| | 氏名 | 就任 |
|-----|------|------------|
| 議長 | 梶谷 潔 | 平成17年2月24日 |
| 副議長 | 安藤豊治 | 平成18年3月23日 |

常任委員会の構成（H18.12.1現在）

(単位:人)

| 総務消防 | 産業経済 | 施設 | 厚生 | 教育生活 | 計 |
|------|------|----|----|------|----|
| 9 | 9 | 8 | 9 | 9 | 44 |

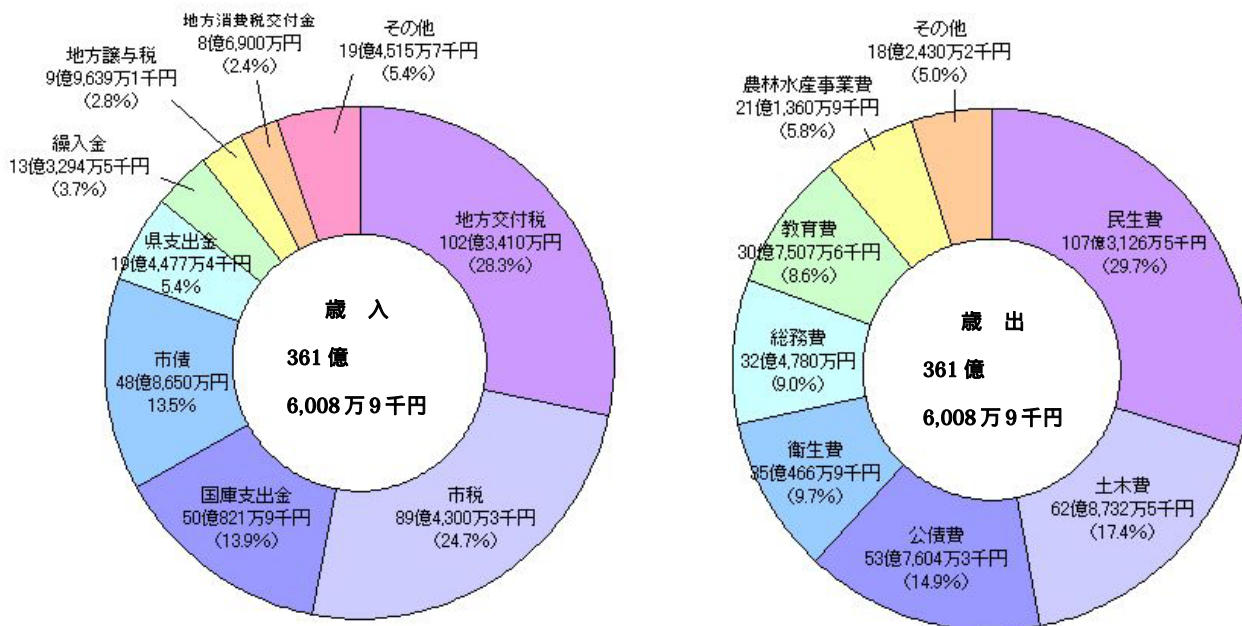
公の施設の状況（H18.12.1現在）

| 区分 | 施設数 | うち指定管理者 制度導入施設 | 代表的施設 |
|-----------------|-----|-------------------|--|
| スポーツ・レクリエーション施設 | 45 | 11 | 中津市民プール、米山テニスコート、中津市弓道場・アーチェリー場、三光総合運動公園 |
| 産業関連施設 | 9 | 4 | 耶馬トピア、道の駅やまくに、八面山交流施設、耶馬溪サイクリングターミナル |
| 基盤施設 | 245 | 0 | 風の丘葬斎場、火葬場、三口浄水場、農業集落排水処理施設、クリーンプラザ、公園 |
| 文教施設 | 88 | 3 | 公民館、中津文化会館、複合文化施設コアやまくに、図書館、小中学校、幼稚園 |
| 医療・社会福祉施設 | 51 | 22 | 市民病院、診療所、保健センター、老人憩いの家、保育所、児童館、教育福祉センター |
| 合計 | 438 | 40 | |

公共施設の状況（H17年度公共施設状況調査）

| | | |
|--------------|-----|----------|
| 市道 | 実延長 | 865,368m |
| | 改良率 | 69.5% |
| | 舗装率 | 92.0% |
| 農道 | 延長 | 366,274m |
| 林道 | 延長 | 228,908m |
| 都市公園 | 箇所数 | 22 |
| | 面積 | 329,800㎡ |
| 市営住宅 | 戸数 | 1,441 |
| 漁港数 | | 1 |
| 養護老人ホーム | | 1ヶ所 |
| 特別養護老人ホーム | | 1ヶ所 |
| 老人デイサービスセンター | | 6ヶ所 |
| 公民館 | | 25ヶ所 |
| 市民会館等 | | 3ヶ所 |
| 児童館 | | 4ヶ所 |
| 隣保館 | | 2ヶ所 |
| 図書館 | | 5ヶ所 |
| 体育館 | | 7ヶ所 |
| 陸上競技場 | | 3ヶ所 |
| 病院 | | 1ヶ所 |
| 診療所 | | 3ヶ所 |

一般会計予算 (H18 年度当初)

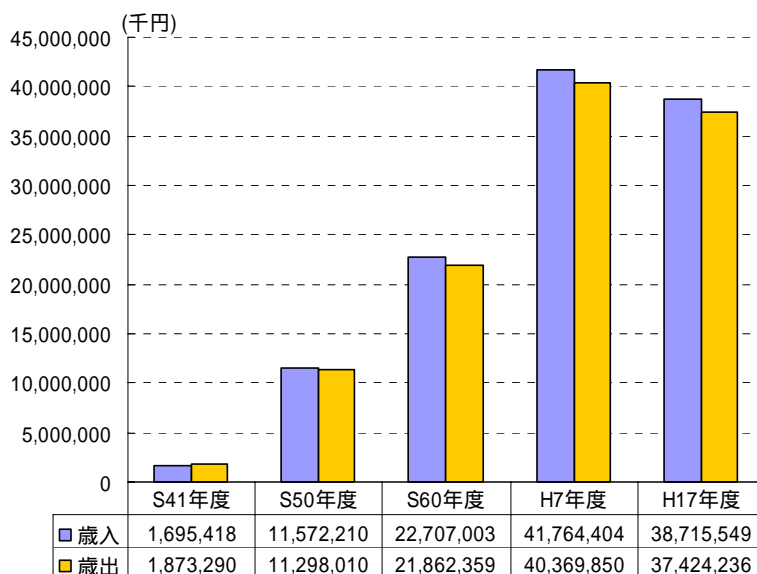


特別会計予算 (H18 年度当初)

一般会計決算の推移

(単位：千円)

| | |
|-----------------------------|------------|
| 国民健康保険事業特別会計 (事業勘定) | 7,652,562 |
| 国民健康保険事業特別会計 (直診勘定) | 287,162 |
| 住宅新築資金等貸付事業特別会計 | 74,351 |
| 公共下水道事業特別会計 (公共下水道事業) | 2,419,632 |
| 公共下水道事業特別会計 (特定環境保全公共下水道事業) | 199,228 |
| 駐車場事業特別会計 | 33,730 |
| 老人保健医療特別会計 | 9,647,849 |
| 農業集落排水事業特別会計 | 928,539 |
| 介護保険事業特別会計 (保険事業勘定) | 5,507,096 |
| 介護保険事業特別会計 (介護サービス事業勘定) | 356,679 |
| 中津駅周辺土地区画整理清算事業特別会計 | 6,091 |
| 簡易水道事業特別会計 | 353,050 |
| 小規模集合排水事業特別会計 | 4,779 |
| サイクリングターミナル事業特別会計 | 10,243 |
| 書店事業特別会計 | 4,523 |
| 計 | 27,485,514 |

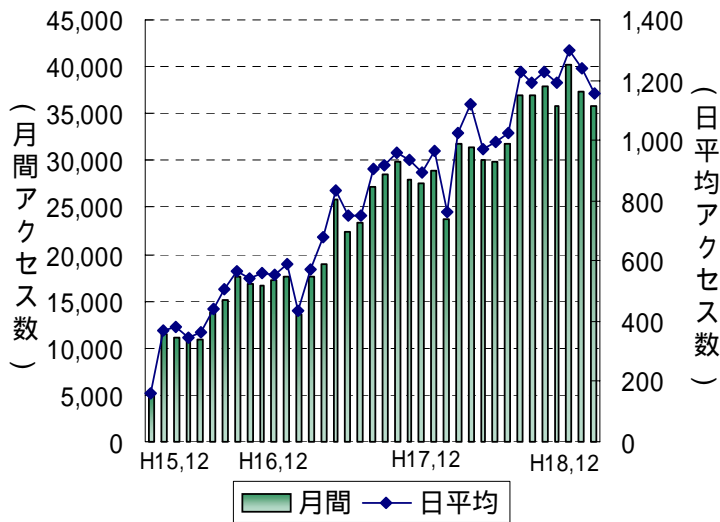


(注)S41 年度は旧中津市が赤字再建団体期間であったため歳出が歳入を上回る。



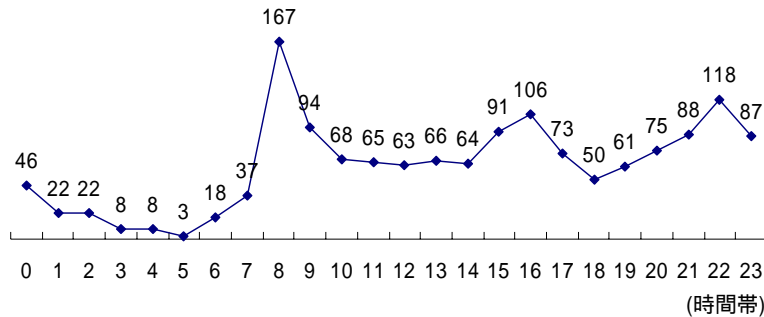
市ホームページのアクセス状況（情報管理課）

(個別ページアクセス集計)H18.2.20～



| 順位 | 項目 | 統計 |
|----|--------------|------|
| 1 | 入札関係情報 | 6.9% |
| 2 | 中津市職員採用案内 | 4.1% |
| 3 | 中津市観光ページ | 3.6% |
| 4 | 機構図・各課のしごと | 2.6% |
| 5 | 市長の執務室 | 2.5% |
| 6 | WEB市報 | 2.4% |
| 7 | 三光・トピックス | 2.4% |
| 8 | サイトマップ | 2.3% |
| 9 | 耶馬溪・観光ガイド | 2.1% |
| 10 | からあげマップ | 2.1% |
| 11 | おまつりカレンダー | 2.0% |
| 12 | 中津市消防本部 | 1.9% |
| 13 | 目的別INDEX | 1.9% |
| 14 | まちづくり | 1.8% |
| 15 | 耶馬溪トピックス | 1.6% |
| 16 | 申請書 | 1.5% |
| 17 | 山国・トピックス | 1.5% |
| 18 | ぐるっと中津 | 1.5% |
| 19 | お祭り写真館 | 1.4% |
| 20 | 本耶馬溪・観光案内 | 1.3% |
| 21 | 2006年耶馬溪紅葉情報 | 1.2% |
| 22 | 行事予定表 | 1.2% |
| 23 | 観光商業課 | 1.2% |
| 24 | 2006紅葉情報 | 1.2% |
| 25 | 耶馬溪・温泉 | 1.2% |
| 26 | 国体情報 | 1.1% |
| 27 | 耶馬溪・アクセスマップ | 1.1% |
| 28 | 三光・観光ガイド | 1.0% |
| 29 | 新中津紀行 | 1.0% |
| 30 | 耶馬溪・キャンプ場 | 1.0% |

(訪問者のアクセス時間帯)



統計で見る私たちの暮らし

平成18年度版

人口密度



1km²あたり176.1人

世帯人口



1世帯あたり2.5人

転入



1日に10.8人

転出



1日に9.6人

出生



1日に2.2人

死亡



1日に2.5人

結婚



1日に1.2件

離婚




1日に0.5件

上水道



1日1人あたりに274ℓ

下水道



区域内水洗化率77.3%

ごみ搬出量



1日あたり97t

医師



住民481人に1人

火災



5.9日に1件

犯罪



1日に3.4件

交通事故



1日に1.6件

救急



1日に8.9件

図書



住民1人に3.4冊

観光



1日あたり10,222人

市の予算



1人あたり418千円

市税



1人あたり103千円

市章



(昭和5年5月8日制定)

【由来】

中津城の周囲の地形が扇の形をしていたことから、別名扇城とも呼ばれていました。

本市章は、中津市の中の字をこれになぞられ、扇形に配したもので、市民の協調を表現しています。

中津市役所

| | |
|--------|--|
| 本庁 | 〒871-8501 大分県中津市豊田町 14 番地の 3 TEL 0979-22-1111 FAX 0979-24-7522 |
| 三光支所 | 〒871-0192 大分県中津市三光原口 644 番地 7 TEL 0979-43-2050 FAX 0979-43-2737 |
| 本耶馬溪支所 | 〒871-0295 大分県中津市本耶馬溪町曾木 1800 番地 TEL 0979-52-2211 FAX 0979-52-2427 |
| 耶馬溪支所 | 〒871-0405 大分県中津市耶馬溪町大字柿坂 138 番地 1 TEL 0979-54-3111 FAX 0979-54-2646 |
| 山国支所 | 〒871-0795 大分県中津市山国町守実 130 番地 TEL 0979-62-3111 FAX 0979-62-2590 |

発行 / 中津市総務部企画課企画統計係 平成 19 年 3 月

中津市ホームページURL <http://www.city-nakatsu.jp/>