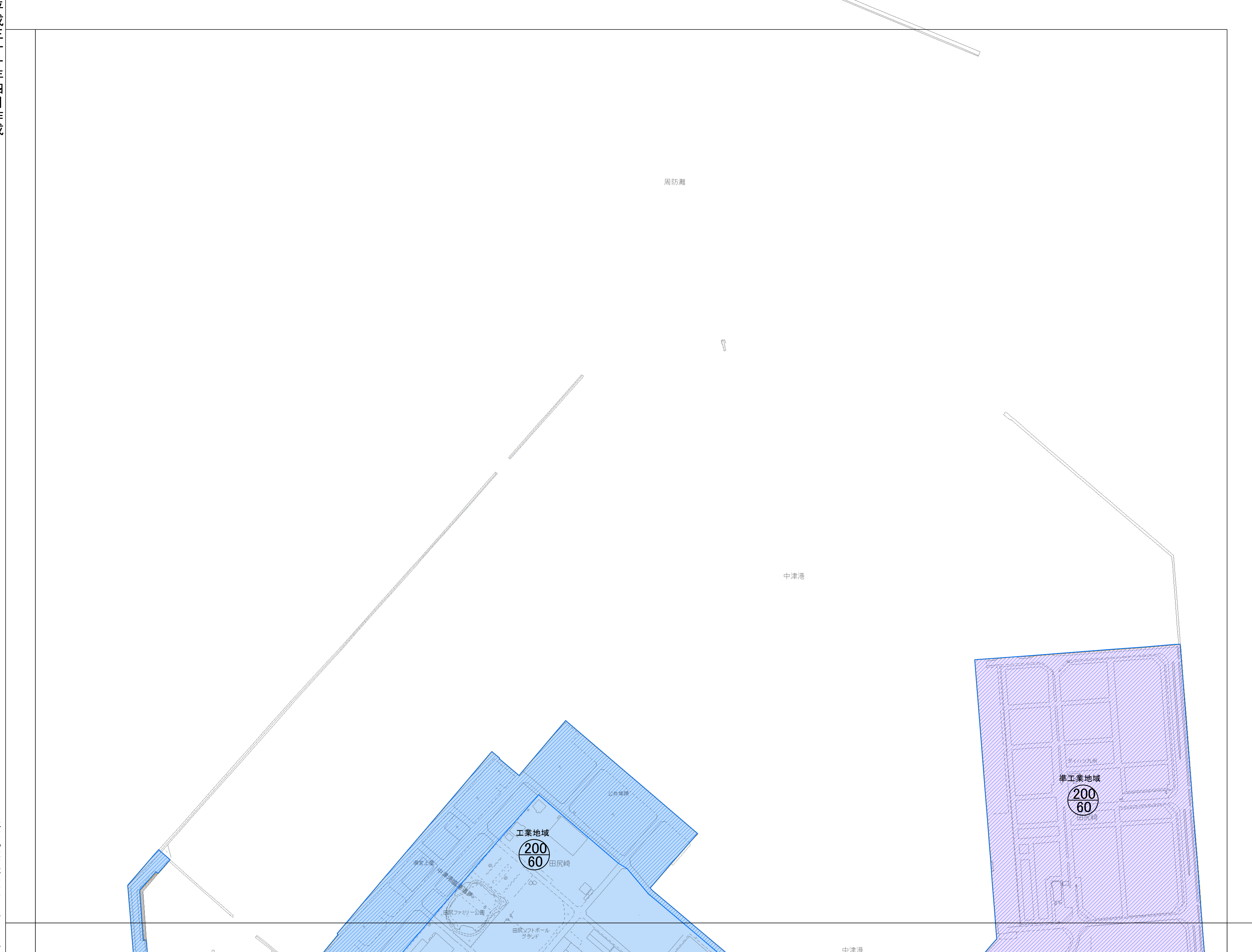


中津市都市計画用途図

4

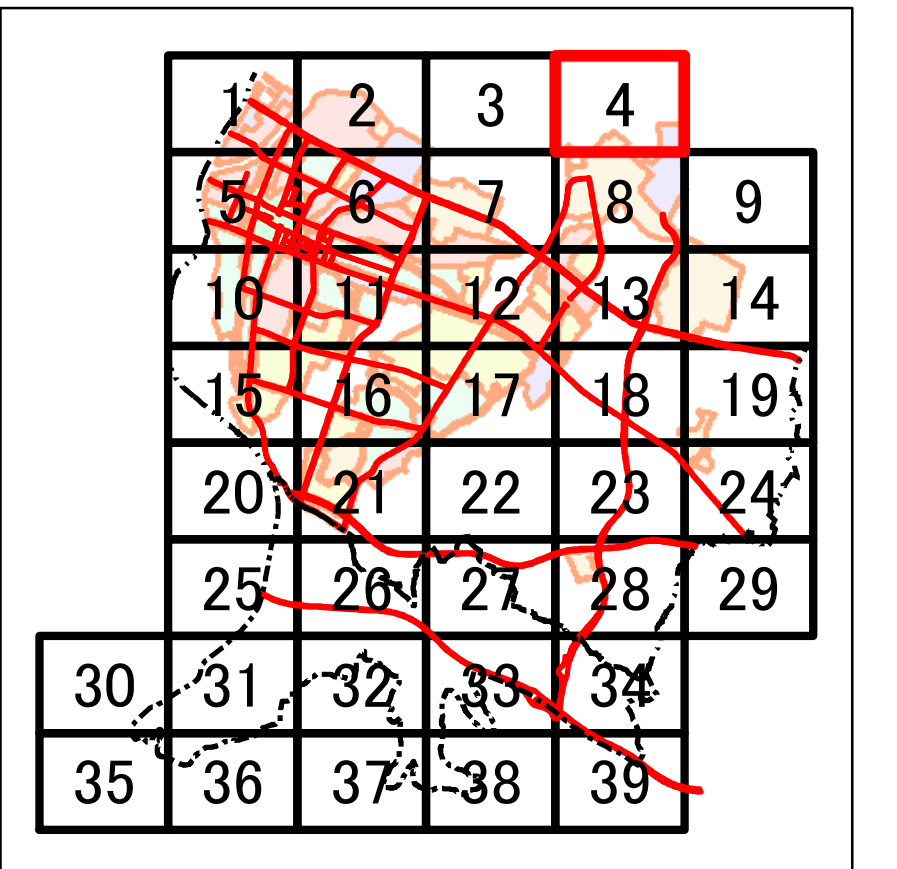

平成三十一年四月作成

国際航業株式会社調整



0 100 200 400メートル

1:2,500



- 凡例**
- 都市計画道路
 - 都市施設
 - 準都市計画区域
 - 都市計画区域
 - 土地区画整理地区指定区域
 - 建築基準法22条区域
 - 地区計画区域
 - 公園
 - 臨港地区
 - 高度地区
 - 準防火
 - 都市計画広場
- 用途地域**
- 第一種低層住居専用地域
 - 第一種中高層住居専用地域
 - 第二種中高層住居専用地域
 - 第一種住居地域
 - 準住居地域
 - 近隣商業地域
 - 商業地域
 - 準工業地域
 - 工業地域
 - 無指定地域(特定期用途制限地域)

中津市企画観光部総合政策課

注：単位、%
 上段 上段：容積率
 下段 下段：建ぺい率

4