中津市 洪水ハザードマップ

洪水ハザードマップの読み方

■洪水浸水想定区域

浸水深の目安 浸水深マップで色分けされた、浸水の深さの目安です。

- 20.0m以上
- 10.0～20.0m未満
- 5.0～10.0m未満　2階部分も水没する
- 3.0～5.0m未満　2階部分も浸水する
- 0.5～3.0m未満　床上から1階が浸水する
- 0.5m未満　床下程度が浸水する

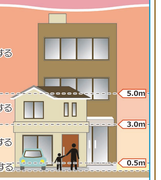

家屋倒壊等氾濫想定区域

沿岸侵食や氾濫流で家屋が倒壊する危険があることから、**早期の立退き避難**が必要

風雨が強くなる前に　暗くなる前に　**危険な場所から早めに避難**

すでに外が危険なとき▶上層階または近くの高い建物へ

■土砂災害(特別)警戒区域

急傾斜地の崩壊（がけ崩れ）

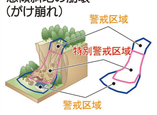

土石流

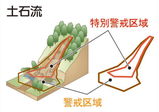

地すべり

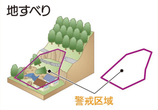

凡　例

- 行政機関
- 救急指定病院
- 大規模工場
- 高速・自動車専用道路
- 〃（計画中）
- 国道
- 主要地方道・一般県道
- 鉄道

0　1:10,000　5km