

平成29年7月九州北部豪雨災害復旧状況

(1)住宅(災害被災者住宅再建支援金の状況)

(単位:世帯)

	基礎分		加算分	
	対象	支払済	対象	申請済
全壊	2	2	2	0
半壊	3	3	3	1
床上浸水	7	7		
計	12	12	5	1

(2)市道

	平成29年度										平成30年度	平成31年度	
	7月	8月	9月	10月	11月	12月	1月	2月	3月				
被災状況の調査と災害報告	→												
応急工事	(必要に応じて実施) →												
査定準備	→												
災害査定(事業費の決定)		8月23日~	9/30現在 40件中36件査定受検済										
復旧工事の実施				(緊急度の高い箇所から着手) →							→	→	

(3)林道等





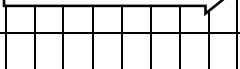

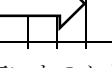

	平成29年度										平成30年度	平成31年度	
	7月	8月	9月	10月	11月	12月	1月	2月	3月				
被災状況の調査と災害報告	→												
応急工事		(必要に応じて実施) →											
査定準備	→												
災害査定(事業費の決定)		9月11日~	9月15日	9/15現在 23件中23件査定受検済									
復旧工事の実施	(緊急度の高い箇所から着手) →										→	→	

(4) 農地・農業用施設等

●小災害復旧事業(40万円未満)補助金申請箇所(9月29日現在)

	農地	農業用施設			計
		水路	農道	頭首工	
箇所数	92箇所中	61箇所中	23箇所中	—	176箇所中
	10箇所	30箇所	—	—	40箇所

●農地・農業用施設等の復旧までのスケジュール

	平成29年度										30年度	31年度
	7月	8月	9月	10月	11月	12月	1月	2月	3月			
被害状況の調査・確認と災害報告												
応急対応												
概算被害額の算定 (補正予算計上)												
激甚災害の指定 予定(農)												
査定準備												
災害査定 (事業費の決定)												
災害復旧補助率の確定												
復旧工事の実施												

応急対応(水中ポンプや仮設パイプの設置)により、水田に補水を行う。農作物収穫後に復旧工事予定

査定 4次: 10/2~10/6 30件
6次: 10/23~10/27 30件
7次: 11/6~11/10 37件

※早期の営農再開に資するものより実施。
※河川工事等のインフラ整備と連携し機能強化を図るものは、県及び関係者との連携のもと早期完成を図る。

【優先順位の高いものから実施】

(5) 国道・県道の状況

(国道)

NO	地区名	道路区分		路線名・関係者等	被害状況		備考
	名称	CD	区分		通行対応	状況コメント	
1	本耶馬溪町大字多志田	1	国道	212号	全面通行止	全面通行止め 路面陥没	解除(9/22 15:00)
2	耶馬溪町大字柿坂	1	国道	212号	全面通行止	全面通行止め 路面陥没	解除(9/22 15:00)
3	山国町大字草本	1	国道	496号	片側交互通行 全面通行止	法面崩壊	全面通行止め解除(片側交互通行)(7/31 16:45) H29.10月末までには解除予定
4	山国町大字槻木(福岡県境)	1	国道	496号		大雨(降水量200mm以上)による通行止め	解除(7/9 17:00)
5	山国町中摩(庄屋村)	1	国道	212号		土砂流入	解除

(県道)

NO	地区名	道路区分		路線名・関係者等	被害状況		備考
	名称	CD	区分		通行対応	状況コメント	
1	山国町大字守実	2	県道	日田山国線		法面崩壊	解除(7/6 17:00)
2	耶馬溪町三尾母	2	県道	中津山国自転車道		全面通行止め L=20m	解除(7/10 8:30)
3	本耶馬溪町曾木~多志田	2	県道	中津山国自転車道		全面通行止め L=800m	解除(7/13 8:30)
4	山国町中摩庄屋村	2	県道	中津山国自転車道	全面通行止	全面通行止め 路面陥没	H30.5月末までに解除予定
5	耶馬溪町冠石野	2	県道	中津山国自転車道		全面通行止め	解除(7/10 17:18)
6	耶馬溪町樋山路	2	県道	中津山国自転車道	全面通行止	全面通行止め	H30.5月末までに解除予定
7	耶馬溪町大島	2	県道	山移大島線		片側通行 ※法面崩落	第1報(7/7 6:08)では全面通行止め 第2報(7/7 7:49)では片側通行へ規制変更 解除(9/1)
8	本耶馬溪町西谷	2	県道	落合斉藤線		山からの出水、石ころ流出(西谷郵便局付近)	
9	本耶馬溪町下屋形	2	県道	宇佐本耶馬溪線		石ころ流出(いなかの学校から下流200m)	解除(7/8 15:00)
10	山国町中摩(奥谷)	2	県道	津民山国線		土砂流入 L=20.0m W=5.0m T=1.0m	解除(7/6 11:30)
11	山国町中摩(庄屋村)	2	県道	中津山国自転車道	全面通行止	土砂流入 ①L=10m,W=3.0m,H=5.0m② L=10m,W=3.0m,H=5.0m	H30.5月末までに解除予定
12	山国町中摩(田野尾)	2	県道	津民中摩線		土砂流入 ①L=50m,W=5m,H=1.0m② L=50m,W=6m,H=1.0m	解除(7/8 18:30)
13	山国町中摩(春田)	2	県道	玖珠山国線	片側交互通行	土砂流出 L=5m,W=6m,H=0.1m	H30.5月末までに解除予定
14	耶馬溪町柿坂かぶと屋旅館裏	2	県道	中津山国自転車道	全面通行止	全面通行止め 路面陥没	解除(7/25 15:00)
15	山国町宇曾~藤野木	2	県道	中津山国自転車道		全面通行止め 法面崩壊	解除(7/13 8:30)

◇国道(被害箇所5箇所)

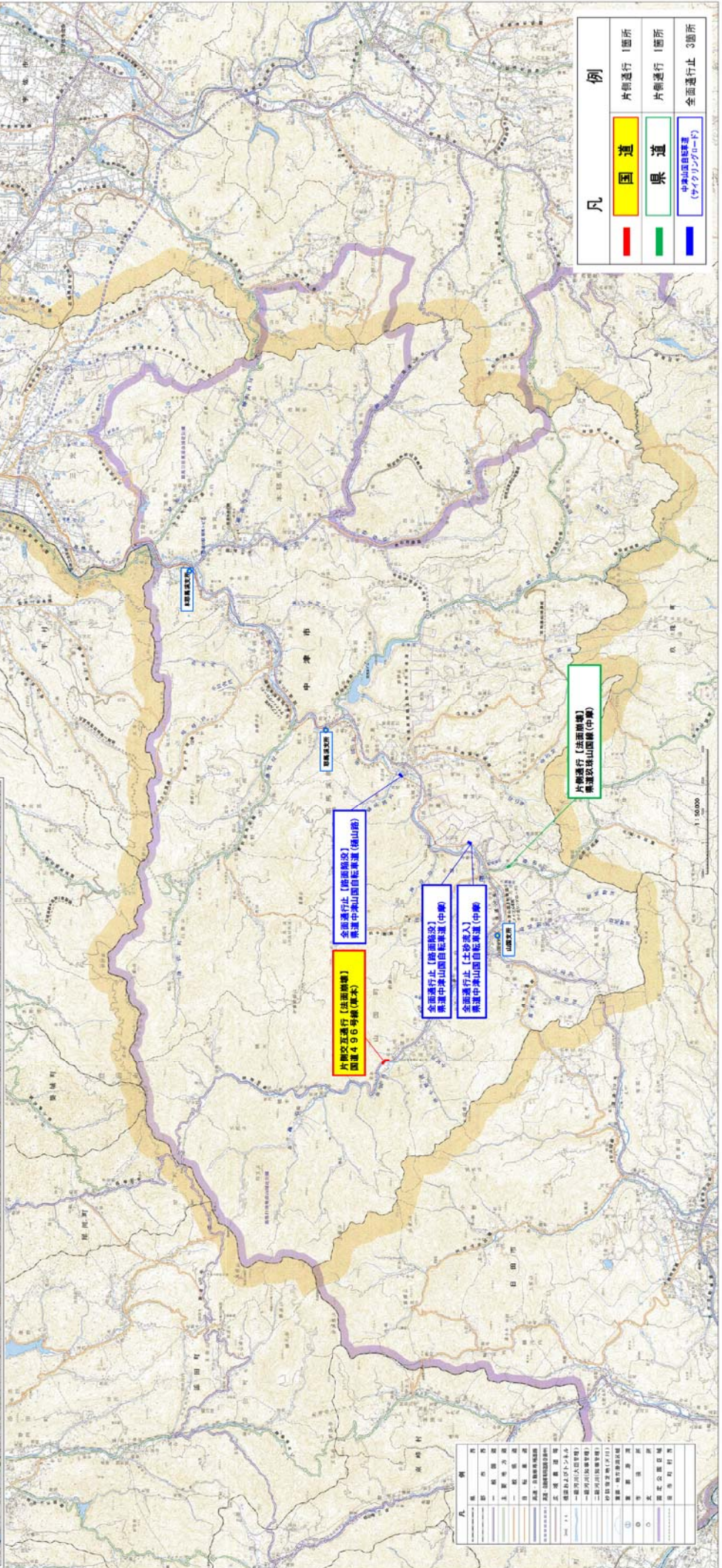
現在の状況:片側交互通行1箇所

◇県道(被害箇所15箇所)

現在の状況:全面通行止3箇所、片側交互通行1箇所

中津市街図

平成29年度九州北部豪雨災害 交通規制箇所図 (H29.9.22時点)



凡 例

- 片側通行 箇所 (Red line)
- 片側通行 箇所 (Yellow box)
- 片側通行 箇所 (Green box)
- 片側通行 箇所 (Blue box)
- 全面通行止 箇所 (Blue box)

片側通行【法面側】
片側通行【法面側】
片側通行【土砂流入】
全面通行止【法面側】
全面通行止【法面側】

片側交互通行【法面側】
国道496号線(東末)

全面通行止【法面側】
国道496号線(東末)

片側通行止【法面側】
国道496号線(東末)

片側通行止【法面側】
国道496号線(東末)

片側通行止【法面側】
国道496号線(東末)

凡 例	注
片側通行 箇所	片側通行箇所を示す線
片側通行 箇所	片側通行箇所を示す線
片側通行 箇所	片側通行箇所を示す線
片側通行 箇所	片側通行箇所を示す線
全面通行止 箇所	全面通行止箇所を示す線

平成29年9月台風18号による被害額集計表（H29.9.22現在）

(1) 公共施設

(千円)

区分	旧中津市		三光		本耶馬溪		耶馬溪		山国		合計	
	件数	金額	件数	金額	件数	金額	件数	金額	件数	金額	件数	金額
公共土木	道路		3	700	8	2,100	3	450			14	3,250
	橋梁						1	100			1	100
	河川		2	300	1	300					3	600
	小計		5	1,000	9	2,400	4	550	0	0	18	3,950
合計	0	0	5	1,000	9	2,400	4	550	0	0	18	3,950

(2) 農林水産業

(千円)

	旧中津市		三光		本耶馬溪		耶馬溪		山国		合計		
	件数	金額	件数	金額	件数	金額	件数	金額	件数	金額	件数	金額	
農地及び農業施設	農地		7	1,800	5	1,200					12	3,000	
	頭首工				1	100					1	100	
	水路		3	800			1	150			4	950	
	農道		1	300	1	100					2	400	
	橋梁										0	0	
	小計	0	0	11	2,900	7	1,400	1	150	0	0	19	4,450
	林業（林道等）			4	2,450	1	1,700	8	17,450	3	1,500	16	23,100
漁場											0	0	
合計	0	0	15	5,350	8	3,100	9	17,600	3	1,500	35	27,550	
農林水産物等	水産	貝類、すっぽん										0	
	農作物・施設	水稲		2.1	1,264							2.1ha	1,264
		大豆		0.5	113							0.5ha	113
		そば				1.6	160					1.6ha	160
		果樹棚										0	0
		鳥獣害防護柵										0	0
小計		0	1,377		160		0		0		1,537		
合計		0	1,377		160		0		0		1,537		
農林水産業 総合計		0	6,727		3,260		17,600		1,500		29,087		

(3) 公共施設と農林水産業の被害額合計

(千円)

旧中津市	三光	本耶馬溪	耶馬溪	山国	合計
0	7,727	5,660	18,150	1,500	33,037

※被害額については、市管理分のみの被害額であり、国・県管理分の被害額については、含まれておりません。